




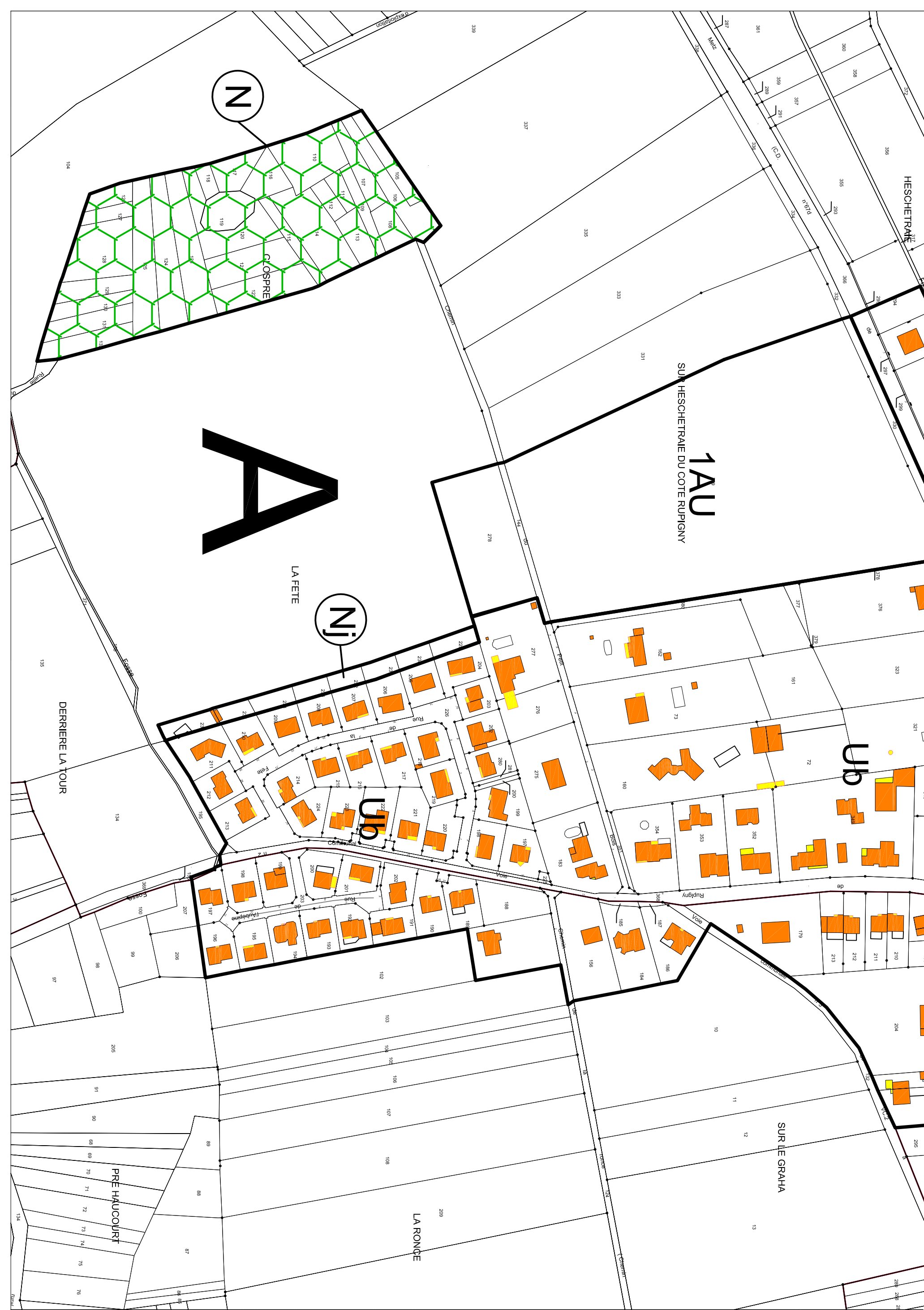


- Légende**
-  Limites de zones
 - Emplacements réservés :**
ER1 : Extension du cimetière et petits aménagements publics paysagers et qualitatifs : 2162m²
 -  EBC : Espaces Boisés Classés
 -  Bande de 100m de part et d'autre de l'autoroute A4
 -  Principaux équipements publics
 -  Limites communales

D.P.U. institué sur routes les zones U et AU par D.C.M. du 18 mars 2014



Commune de
Charly-Oradour

2 Plan

Local d'

Urbanisme

Découpage en zones

Zone urbaine - Echelle 1/2000e

Approbation de la révision par D.C.M. du 18 mars 2014
Cachet de la Mairie et signature du Maire

Approbation de la déclaration de projet emportant mise en compatibilité du PLU par D.C.M. du :18 octobre 2016
Approbation de la 1ère modification du PLU par D.C.M. du : 18 octobre 2016

Atelier A1 architecture et urbanisme durables
Noëla VIX-CHARENTIER - Celine BERTHOUD D.P.L.G.
Tél : 03 87 75 02 32 - Fax : 03 87 72 82 32
Web : www.atelier-a1.fr - Email : info@atelier-a1.fr

M.T. Projets
"La qualité au service des territoires"
M.T. Projets - 9 rue du Château Mouzin - 51420 Cernay-les-Reims
www.mt-projets.com - 06.23.48.51.64 - 06.02.23.56.79